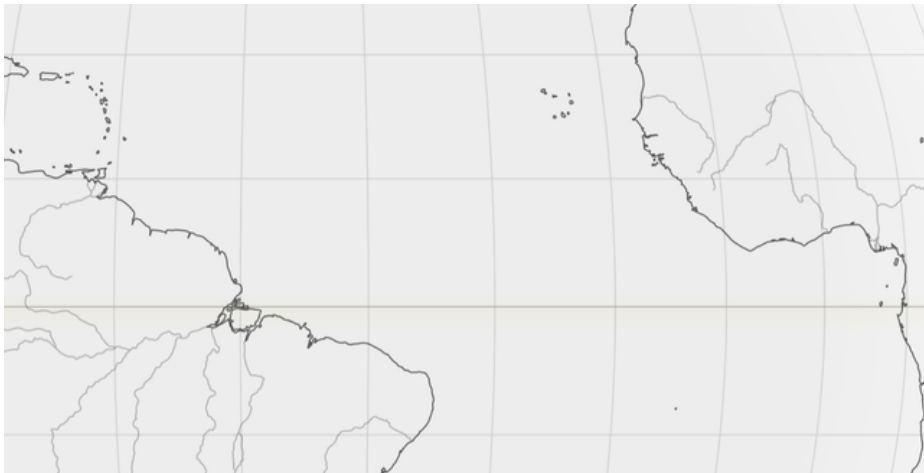
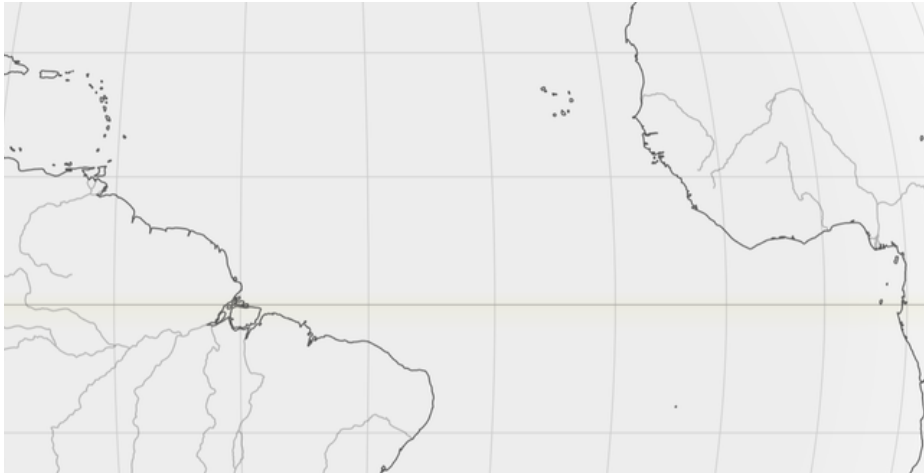


# Comment se forment les courants atmosphériques, quelle influence ont-ils sur la saison des pluies ?



Cartes représentant les nuages de la zone intertropicale de convergence en saison sèche (en haut) et en saison des pluies (en bas).

*Les flèches représentent les directions principales des courants atmosphériques.*

.....

.....

.....

.....

.....

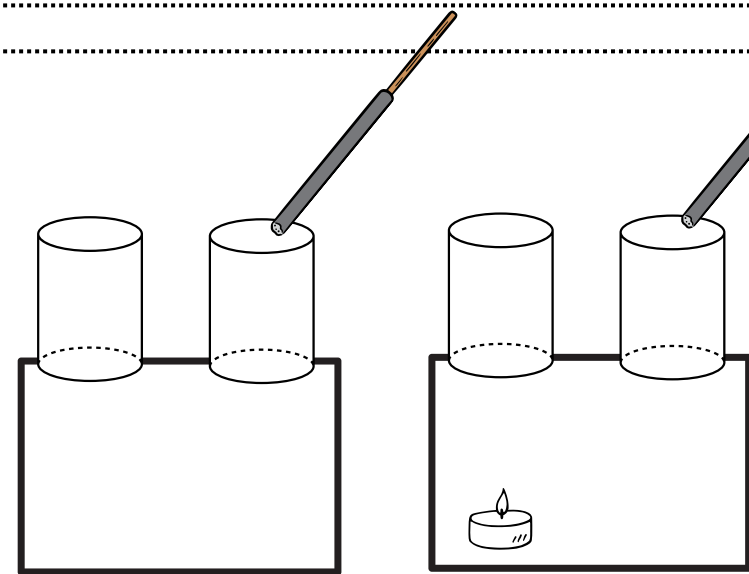

.....

.....

.....

.....

.....



Elément du modèle	Correspondance dans la réalité
Fumée de l'encens	
Bougie	
Ensemble tubes + boîte	Cellule atmosphérique

Modèle expliquant l'origine des courants atmosphériques